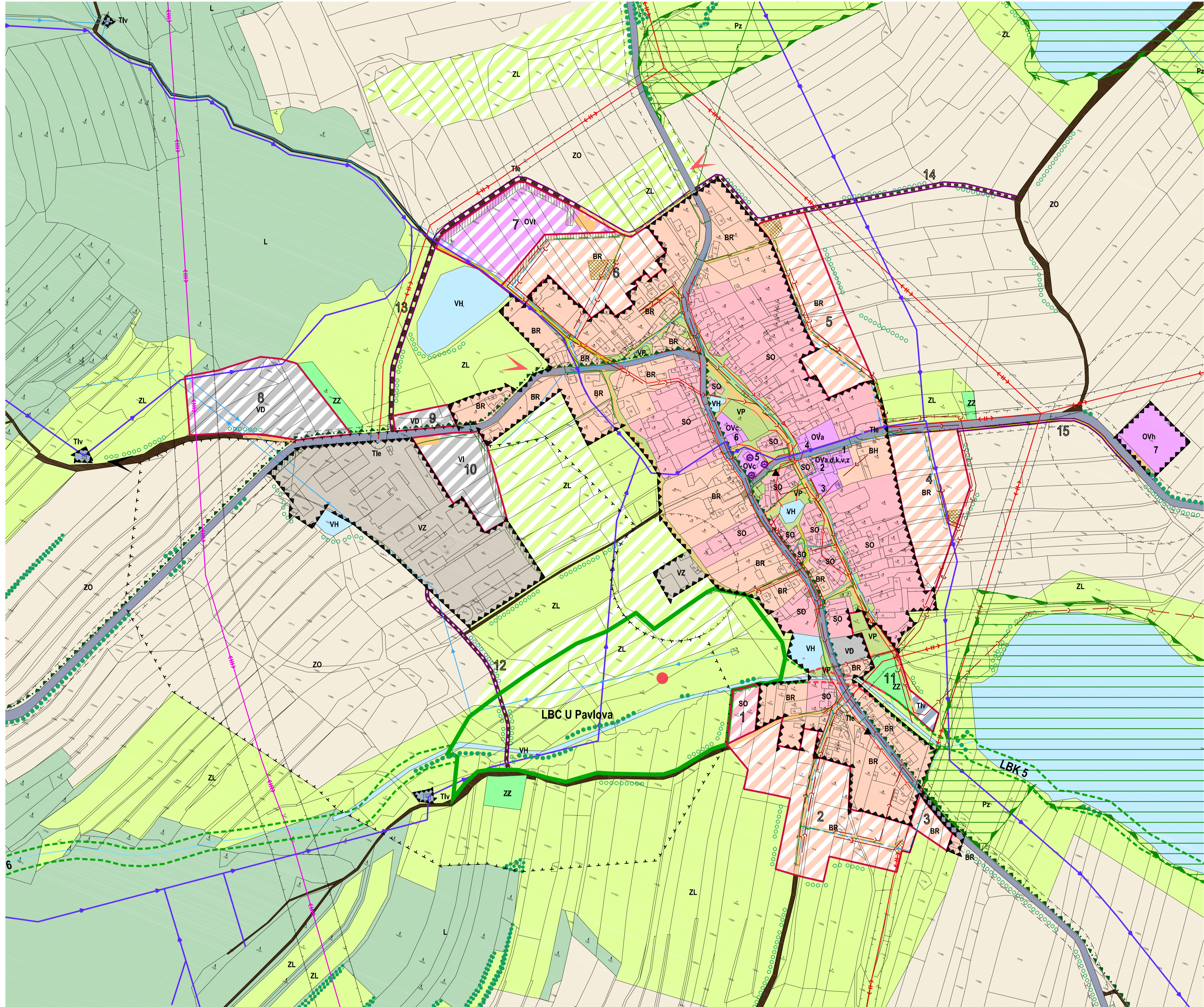
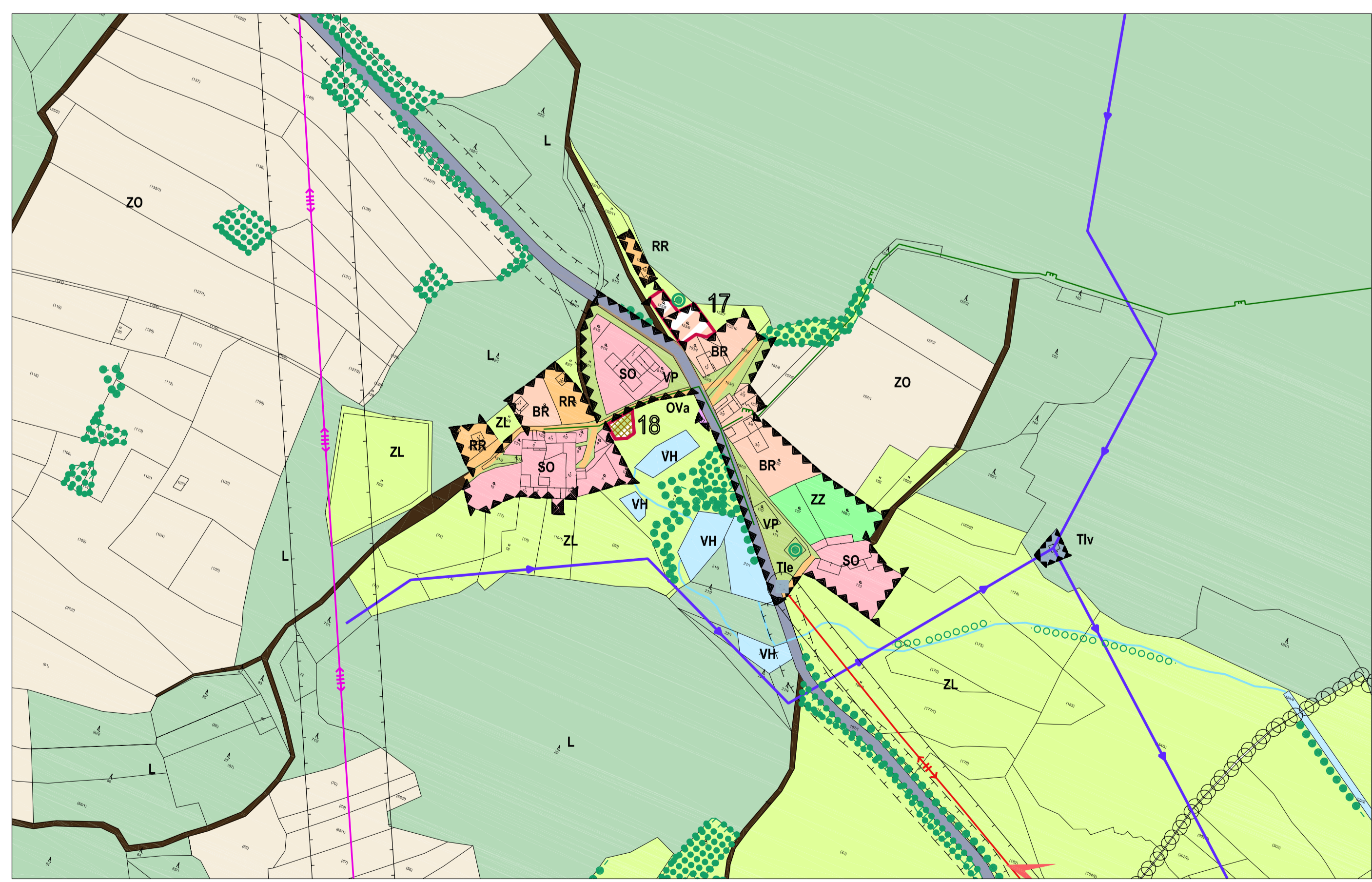


ÚZEMNÍ PLÁN PAVLOV - ODŮVODNĚNÍ




PLOCHY S ROZDÍLNÝM ZPŮSOBEM VYUŽITÍ	
grafické zjednodění ploch	dotyčným způsobem využití
stabilizace, změna, rezervy	dotyčným způsobem využití
[Symbol]	Plochy bydlení v rodinných domech (BR)
[Symbol]	Plochy bydlení v bytových domech (BH)
[Symbol]	Plochy rekreace rodinné (RR)
[Symbol]	Plochy občanského vybavení (OV) k pro kulturu a pro veřejnou správu a administrativu d pro obchodní prodej, ubytování a stravování t pro tělocvičnu a sportovní zařízení c pro církevní zařízení v pro vzdělávání a výchovu z pro zdravotní a sociální služby h pro zařízení hřbitova
[Symbol]	Plochy veřejných prostranství (VP)
[Symbol]	Plochy smíšené obytné (SO)
[Symbol]	Plochy dopravní infrastruktury silniční (DS)
[Symbol]	Plochy technické infrastruktury (TI) v vodní hospodářství e zásobování elektrickou energií
[Symbol]	Plochy výroby průmyslové (VI)
[Symbol]	Plochy výroby zemědělské (VZ)
[Symbol]	Plochy výroby drobné (VD)
[Symbol]	Plochy vodní a vodohospodářské (VH)
[Symbol]	Plochy zemědělské - orná půda (ZO)
[Symbol]	Plochy zemědělské - trvalé travní porosty (ZL)
[Symbol]	Plochy zemědělské - zahrady a sady (ZZ)
[Symbol]	Plochy lesní (L)
[Symbol]	Plochy přírodní (P) z na pozemcích ZPF l na pozemcích PUPFL v na pozemcích vodních ploch
[Symbol]	Plochy smíšené nezastavěného území (SN)
DOPRAVNÍ ZAŘÍZENÍ	
[Symbol]	Silnice III. třídy
[Symbol]	Místní komunikace
[Symbol]	Účelové komunikace
[Symbol]	Pěší komunikace
[Symbol]	Autobusová zastávka
[Symbol]	Parkoviště
[Symbol]	Dopravní a dopravně zklidňené plochy

HRANICE A OCHRANNÁ PÁSMÁ	
grafické zjednodění ploch	dotyčným způsobem využití
[Symbol]	Hranice řešeného území
[Symbol]	Katastrální hranice
[Symbol]	Hranice zastavěného území (1.3.2007)
[Symbol]	Hranice zastavitelné plochy
[Symbol]	Hranice ostatních ploch se změnou v území
[Symbol]	Ochr. pásmo vyplývající z právních předpisů a správních rozhodnutí
[Symbol]	Ochr. pásmo nevyplývající z právních předpisů a správních rozhodnutí (dané řešením ÚP)
[Symbol]	Hranice přírodního parku Bohdátovsko
[Symbol]	Hranice navržené evropsky významné lokality
[Symbol]	Ochranné pásmo vodárenské nádrže Mostštitě II. stupně zemědělská zóna
PLOCHY ÚSES	
[Symbol]	Nadregionální biokoridor částečné funkční
[Symbol]	Nadregionální biokoridor nefunkční
[Symbol]	Lokální biocentrum funkční
[Symbol]	Lokální biocentrum částečné funkční
[Symbol]	Lokální biokoridor funkční
[Symbol]	Lokální biokoridor částečné funkční
[Symbol]	Lokální biokoridor navržený
PŘÍRODNÍ A KULTURNÍ HODNOTY	
[Symbol]	Kulturní památka
[Symbol]	Pamätný strom
[Symbol]	Zákes půdorysu stávajících pozemních objektů
[Symbol]	Místa a směry přímých dálkových pohledů a výhledů
[Symbol]	Místa a směry nepřímých dálkových pohledů a výhledů
[Symbol]	Zeleň s funkcí estetickou a hygienickou
[Symbol]	Zeleň rozptýlená
VYBRANÁ ZAŘÍZENÍ V OBCI	
[Symbol]	1 - Obč. MŠ, knihovna, ordinace lékaře, hřiště
[Symbol]	2 - prodejna smíšeného zboží
[Symbol]	3 - kulturní dům, hospoda
[Symbol]	4 - objekt bývalé školy
[Symbol]	5 - kostel
[Symbol]	6 - fara
[Symbol]	7 - hřbitov



[Symbol]	vzdušné vedení VVN 400kV - stávající
[Symbol]	vzdušné vedení VN 22kV - stávající
[Symbol]	STL plynovod stávající
[Symbol]	STL plynovod navržený
[Symbol]	Vodovod pro Velké Meziříčí
[Symbol]	Stávající vodovodní řád
[Symbol]	Navržené vodovodní řady
[Symbol]	Stávající kanalizace jednotná (v návrhu dešťová)
[Symbol]	Kanalizace navržené oddílná splašková
[Symbol]	Kanalizace navržené oddílná dešťová

ÚZEMNÍ PLÁN PAVLOV - ODŮVODNĚNÍ



ZPRACOVATEL : ING. MARIE PSOTOVÁ, STUDIO P., NÁDRŽNÍ 52, 59101 ŽDAR NAD SÁZ. IČO : 13648594
 ZPRACOVATELSKÝ KOLEKTIV : ING. ARCH. JAN PSOTA, ING. MARIE PSOTOVÁ, PAVEL ONDRAČEK,
 ING. JIŘÍ HAVEL, VLADAN LATZKA, PETR PIECHULA DIS
 POŘIZOVATEL : MĚSTSKÝ ÚŘAD ŽDAR NAD SÁZAVOU, ODBOR ROZVOJE A ÚZEMNÍHO PLÁNOVÁNÍ, ŽEJKOVA 227/1, ŽDAR NAD SÁZAVOU
 ZAKÁZKOVÉ ČÍSLO : 10/VI/04 MĚŘÍTKO : 1 : 2880 DATUM : ČERVEN 2007

KOORDINAČNÍ VÝKRES SÍDLA **VÝKRES ČÍSLO : 2**

Toto projektové dokumentace nesmí být rozmnožována, distribuována či využívána bez písemného souhlasu zpracovatele.